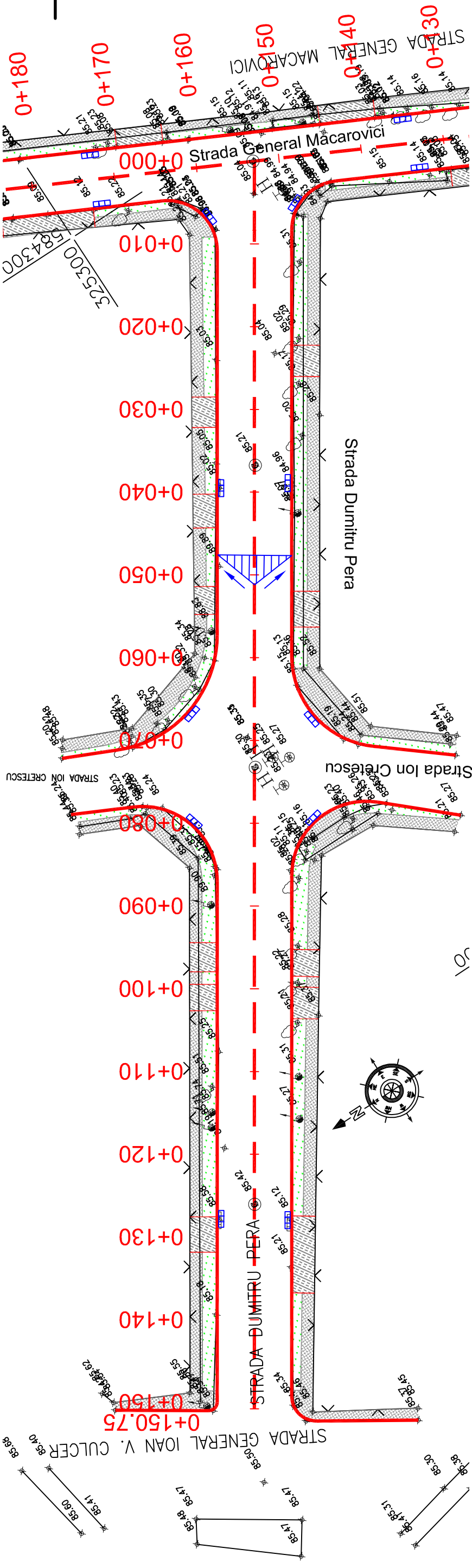


PLAN DE SITUATIE

Scara 1:500



—

margine carosabil

- - -

ax drum proiectat

▨

trotuar

—

gard

▨

construcție

▨

spatiu verde

▨

gura de scurgere

▨

acces in curți

○

punct de racordare

—

pichetai

⊕

punct drumuire

⊕

punct de cota

⊕

punct de carolai

⊕

pomi, copaci

⊕

stalp electric de beton

⊕



canal

⊕

canin gaze

—

Legenda

PROIECTANT GENERAL:										M1				
S.C. TOTAL ROAD S.R.L.										Modif			PROIECTAT	
Adresa: Str. Nisoreni nr. 1, Bl.13, Sc.3, Ap.115 sector 6, Bucuresti										Data			VERIFICAT	SEF PROIECT
Tel:0724.715.501 Fax: +40-068.15.118										Verificator				
CUI R 17918908 J 40 / 15681 / 2005														
BENEFICIAR:										TITLU PROIECT		REABILITARE SISTEM RUTIER STRADA DUMITRU PERA		
PRIMARIA SECTORULUI 6														
Adresa: Calia Pienel nr. 147-149 Sector 6, Bucuresti														
Tel:037.620.433, 19- Fax:037.620.4446														
														
PROIECTAT		NUME		SEMNATURA		TITLU ACTIUNE		LUCRARI DE SISTEMATIZARE VERTICALA - DRUMURI						
VERIFICAT		Ing. Sofin VASILACHE				PLANSA		PLAN DE SITUATIE						
SEF PROIECT		Ing. Sofin VASILACHE												
APROBAT		Ing. Catalin GRUJANU				EXEMPLAR NR. 1		FAZA PROIECT		NUMAR PROIECT		NUMAR PLANSA		
DATA: 10/2013		SCARA: 1:500						STUDIU DE FEZABILITATE		003/2013		PS-001		

Este interzisă copierea, multiplicarea și imprumutarea documentelor fără aprobarea scrisă a S.C. TOTAL ROAD S.R.L.